

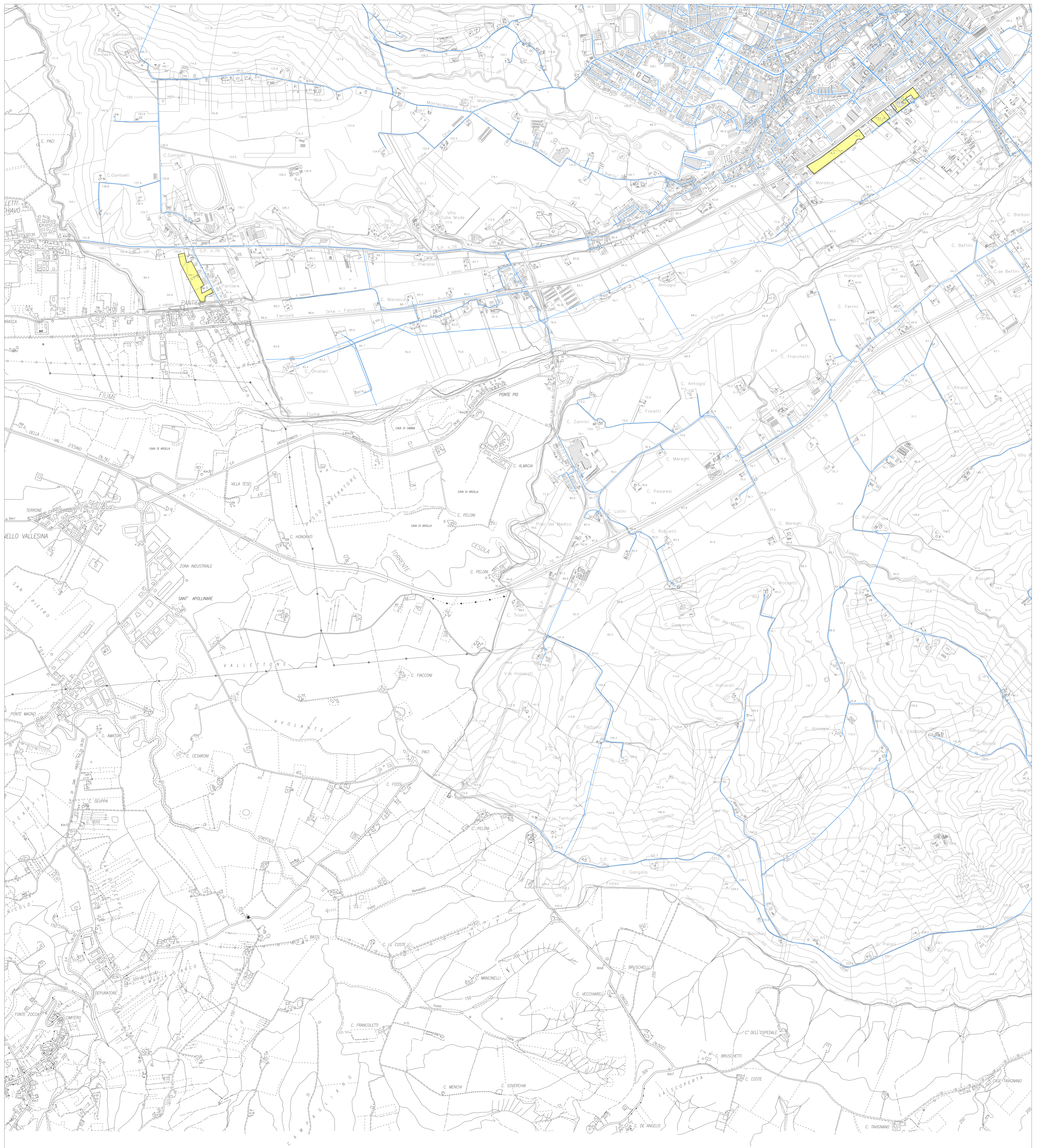


-  rete idrica
-  ambiti di nuova urbanizzazione
- TT 1.1 Appennini Alta 2-Appennini Alta 2 bis-Picchi
- TT 1.2 Ospedale
- TT 1.3 Verziere
- TT 1.4 Fontedamo 1
- TT 1.5 Fontedamo 2
- TT 1.6 Minonna
- TT 1.7 Pantiere
- TT 1.8 Cantiere Vecchie
- TT 1.9 Zipa Verde
- TT 1.10 Verziere 2
- TT 1.11 Grotte di Frassasi 2

 confine comunale



Comune di Jesi
Provincia di Ancona

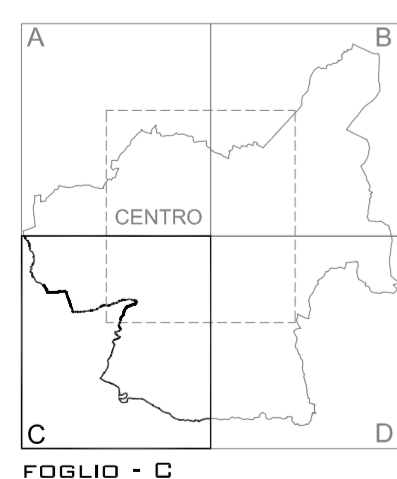
Variante generale al Prg
Progetto Comunale del Suolo

sindaco **Fabiano Belcecchi**

adottato con Dec n° 116 del 28/07/2006
assessore **Daniele Olivi**

approvato con Dec n° 227 del 19/12/2008
assessore **Simona Romagnoli**

progettista **Prof. Arch. Patrizia Gabellini**



0 100 200
SCALA 1:10.000

