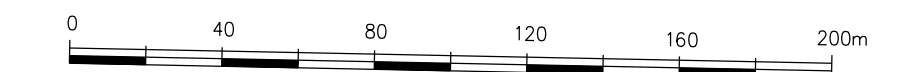


CITTA' DI JESI

CARTA TECNICA NUMERICA

MAPPA N. 292040N  
VILLA AIA MURATA

SCALA 1:2000



L'equidistanza fra le curve di livello e' di 2 m (per le curve ausiliarie 1 m - per le curve direttrici 10 m). L'altimetria espressa in metri e' riferita al livello medio del mare (mareografo di Genova).  
Le coordinate geografiche sono riferite all'ellissoide internazionale con orientamento medio europeo (E.D.1950).  
Le coordinate piane sono nel sistema Gauss-Boaga o nel sistema UTM.

Esecuzione: AERMAP S.r.l.  
Comittente: Comune di Jesi  
Direttore dei lavori: Ing. G. Romagnoli  
Caldaturatore:  
Coordinamento e aggiornamento: Ing. M. Rumor  
Ripresa aerea: Comune di Jesi Maggio 2005

	COORDINATE DEI VERTICI				GEOGRAFICHE	
	GAUSS-BOAGA		U.T.M.		LONGITUDINE	LATITUDINE
	N	E	N	E		
SO	4825429.19	2382654.04	4 825 607	362 716	13° 18' 00"	43° 34' 12"
NO	4826539.85	2382676.78	4 826 718	362 739	13° 18' 00"	43° 34' 48"
NE	4826512.45	2384022.49	4 826 690	364 085	13° 19' 00"	43° 34' 48"
SE	4825401.79	2383999.98	4 825 580	364 062	13° 19' 00"	43° 34' 12"

Il reticolo UTM e' indicato nella cornice con i segni convenzionali fuso est

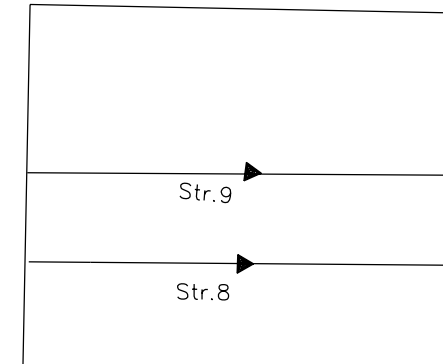
Foglio 1:50000 IGM n.292

280	281	282
1	2	3
5	6	7
9	10	11
13	14	15
19	20	21

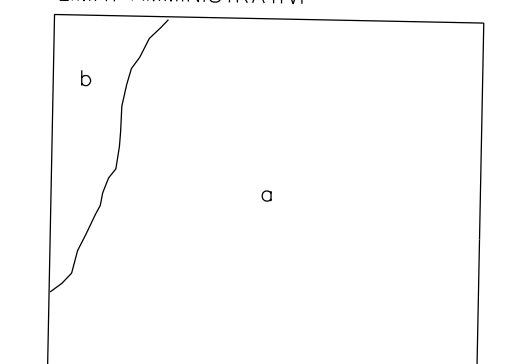
Mappa 1:2000 n. 292040N

A	B	C	D	E
F	G	H	I	J
K	L	M	N	P
Q	R	S	T	U
V	W	X	Y	Z

COPERTURA DI FOTOGRAFIE AEREE



LIMITI AMMINISTRATIVI



FOGLIO 1:50.000 IGM:  
292 JESI

SEZIONE 1:10.000 CTR:  
292040 JESI

MAPPA 1:2.000 CTR:  
292040N