



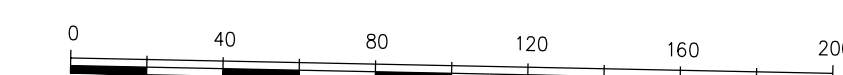
CITTA' DI JESI

CARTA TECNICA NUMERICA

MAPPA N. 292080P

MAZZANGRUGNO
VIA MACCARATA

SCALA 1:2000



L'equidistanza fra le curve di livello e' di 2 m (per le curve ausiliarie 1 m - per le curve direttrici 10 m). L'altimetria espressa in metri e' riferita al livello medio del mare (moreografo di Genova).
Le coordinate geografiche sono riferite all'ellissoide internazionale con orientamento medio europeo (E.D.1950).
Le coordinate piane sono nel sistema Gauss-Boaga o nel sistema UTM.
Modulo di deformazione lineare : 0,99983

Esecuzione: AERMAP S.r.l.
Committente: Comune di Jesi
Direttore dei lavori: Ing. G. Romagnoli
Calcolatore: Ing. M. Rumor
Coordinamento e aggiornamento: Comune di Jesi
Ripresa aerea: Maggio 2005

COORDINATE DEI VERTICI

	GAUSS-BOAGA		U.T.M.		GEOGRAFICHE	
	N	E	N	E	LONGITUDINE	LATITUDINE
SO	4819848.55	2383887.56	4 820 026	363 950	13° 19' 00"	43° 31' 12"
NO	4820959.19	2383910.04	4 821 136	363 972	13° 19' 00"	43° 31' 48"
NE	4820930.47	2385256.32	4 821 110	365 319	13° 20' 00"	43° 31' 48"
SE	4819819.82	2385234.07	4 819 999	365 297	13° 20' 00"	43° 31' 12"

Il reticolo UTM e' indicato nella cornice con i segni convenzionali fuso est

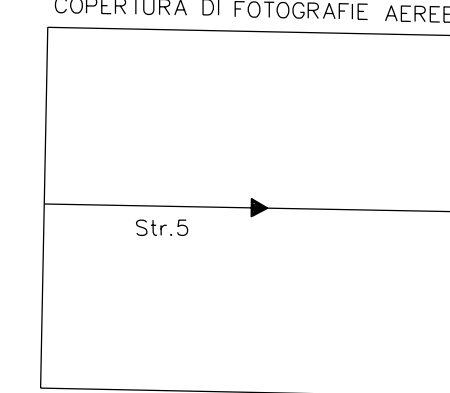
Foglio 1:50000 IGM n.292

280	281	282
1	2	3
5	6	7
9	10	11
13	14	15

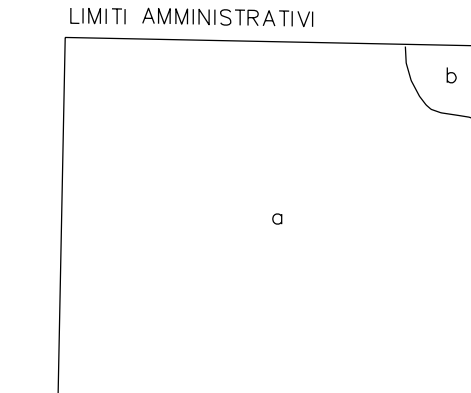
Mappa 1:2000 n. 292080P

A	B	C	D	E
F	G	H	I	J
K	L	M	N	O
P	Q	R	S	T
U	V	W	X	Y
Z				

COPERTURA DI FOTOGRAFIE AEREE



LIMITI AMMINISTRATIVI



FOGLIO 1:50.000 IGM: 292 JESI

SEZIONE 1:10.000 CTR: 292080 JESI

MAPPA 1:2.000 CTR: 292080P MAZZANGRUGNO - VIA MACCARATA

